


### ボーリングコア写真

調査件名	宇治川断層に関する調査業務委託			
地点番号	No.1	深度	0.00 m ~	20.00 m
調査機関	株式会社 ダイアコンサルタント			




# ボーリングコア写真

調査件名	宇治川断層に関する調査業務委託		
地点番号	No.1	深度	20.00 m ~ 40.00 m
調査機関	株式会社 ダイヤコンサルタント		



## ボーリングコア写真

調査件名	宇治川断層に関する調査業務委託			
地点番号	No.1	深 度	40.00 m ~	60.00 m
調査機関	株式会社 ダイアコンサルタント			




ボーリングコア写真

調査件名	宇治川断層に関する調査業務委託			
地点番号	No.1	深度	60.00 m ~	80.00 m
調査機関	株式会社 ダイヤコンサルタント			




ボーリングコア写真			
調査件名	宇治川断層に関する調査業務委託		
地点番号	No.1	深度	80.00 m ~ 100.00 m
調査機関	株式会社 ダイアコンサルタント		




### ボーリングコア写真

調査件名	宇治川断層に関する調査業務委託		
地点番号	No.1	深度	100.00 m ~ 120.00 m
調査機関	株式会社 ダイヤコンサルタント		




### ボーリングコア写真

調査件名	宇治川断層に関する調査業務委託			
地点番号	No.1	深度	120.00 m ~	140.00 m
調査機関	株式会社 ダイアコンサルタント			



### ボーリングコア写真

調査件名	宇治川断層に関する調査業務委託		
地点番号	No.1	深度	140.00 m ~ 153.00 m
調査機関	株式会社 ダイヤコンサルタント		





ボーリングコア写真			
調査件名	宇治川断層に関する調査業務委託		
地点番号	No.2	深度	0.00 m ~ 20.00 m
調査機関	株式会社 ダイヤコンサルタント		



ボーリングコア写真			
調査件名	宇治川断層に関する調査業務委託		
地点番号	No.2	深度	20.00 m ~ 40.00 m
調査機関	株式会社 ダイヤコンサルタント		




ボーリングコア写真			
調査件名	宇治川断層に関する調査業務委託		
地点番号	No.2	深度	40.00 m ~ 60.00 m
調査機関	株式会社 ダイヤコンサルタント		



ボーリングコア写真			
調査件名	宇治川断層に関する調査業務委託		
地点番号	No.2	深度	60.00 m ~ 80.00 m
調査機関	株式会社 ダイヤコンサルタント		



ボーリングコア写真			
調査件名	宇治川断層に関する調査業務委託		
地点番号	No.2	深度	80.00 m ~ 100.00 m
調査機関	株式会社 ダイアコンサルタント		




ボーリングコア写真			
調査件名	宇治川断層に関する調査業務委託		
地点番号	No.3	深度	0.00 m ~ 20.00 m
調査機関	株式会社 ダイアコンサルタント		




### ボーリングコア写真

調査件名	宇治川断層に関する調査業務委託		
地点番号	No.3	深度	20.00 m ~ 40.00 m
調査機関	株式会社 ダイヤコンサルタント		



ボーリングコア写真			
調査件名	宇治川断層に関する調査業務委託		
地点番号	No.3	深度	40.00 m ~ 60.00 m
調査機関	株式会社 ダイヤコンサルタント		






ボーリングコア写真			
調査件名	宇治川断層に関する調査業務委託		
地点番号	No.3	深度	60.00 m ~ 80.00 m
調査機関	株式会社 ダイヤコンサルタント		




ボーリングコア写真

調査件名	宇治川断層に関する調査業務委託			
地点番号	No.3	深度	80.00 m ~	100.00 m
調査機関	株式会社 ダイヤコンサルタント			




ボーリングコア写真			
調査件名	宇治川断層に関する調査業務委託		
地点番号	No.3	深度	100.00 m ~ 120.00 m
調査機関	株式会社 ダイヤコンサルタント		




### ボーリングコア写真


調査件名	宇治川断層に関する調査業務委託		
地点番号	No.3	深度	120.00 m ~ 140.00 m
調査機関	株式会社 ダイヤコンサルタント		



ボーリングコア写真			
調査件名	宇治川断層に関する調査業務委託		
地点番号	No.3	深度	140.00 m ~ 160.00 m
調査機関	株式会社 ダイアコンサルタント		



ボーリングコア写真			
調査件名	宇治川断層に関する調査業務委託		
地点番号	No.3	深度	160.00 m ~ 180.00 m
調査機関	株式会社 ダイヤコンサルタント		



# ボーリングコア写真

調査件名	宇治川断層に関する調査業務委託		
地点番号	No.3	深度	180.00 m ~ 200.00 m
調査機関	株式会社 ダイヤコンサルタント		

