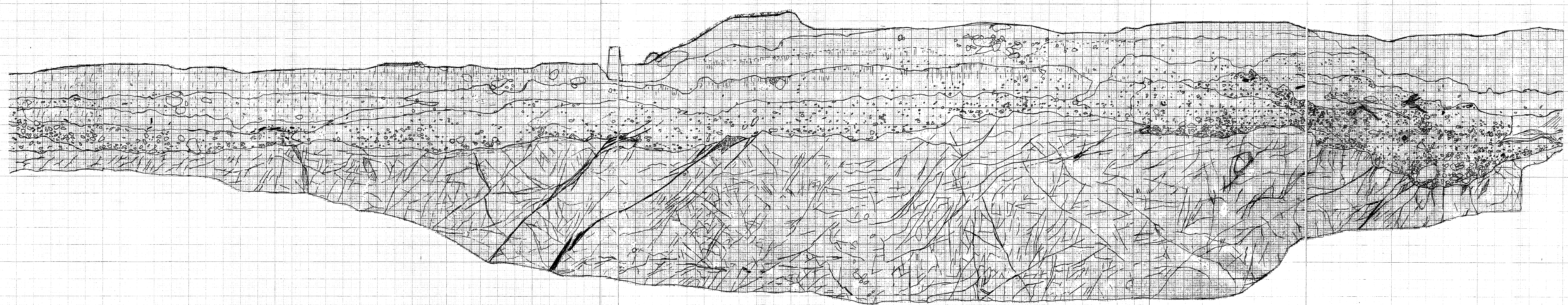


トレンチ調査資料《暮坂峠断層》

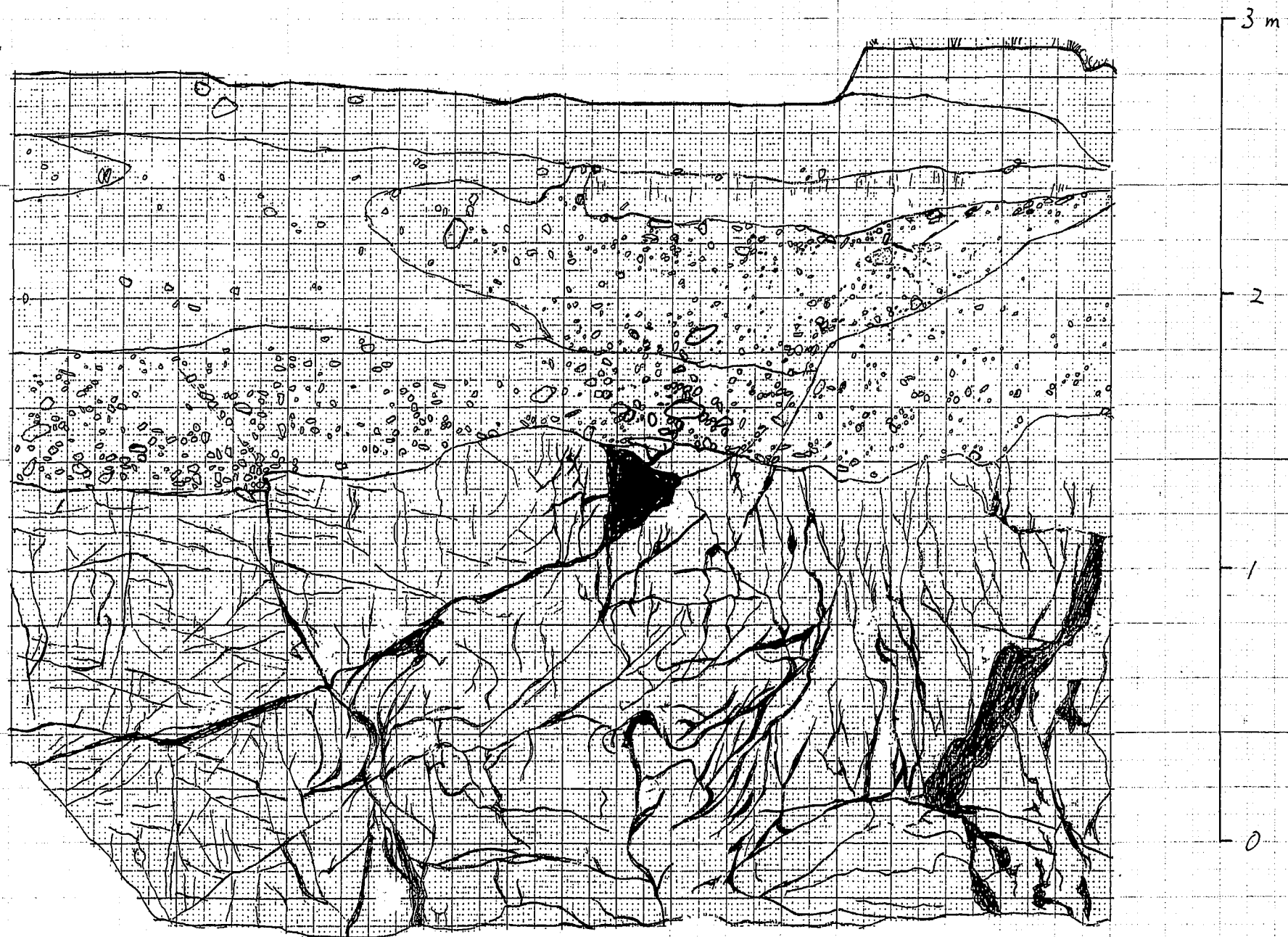
W-9 W-8 W-7 W-6 W-5 W-4 W-3 W-2 W-1 W-0 W-1 W-2 W-3 W-4 W-5 W-6 W-7 W-8 W-9



A トレンチ壁面スケッチ (縮尺1:20) 北西側壁面

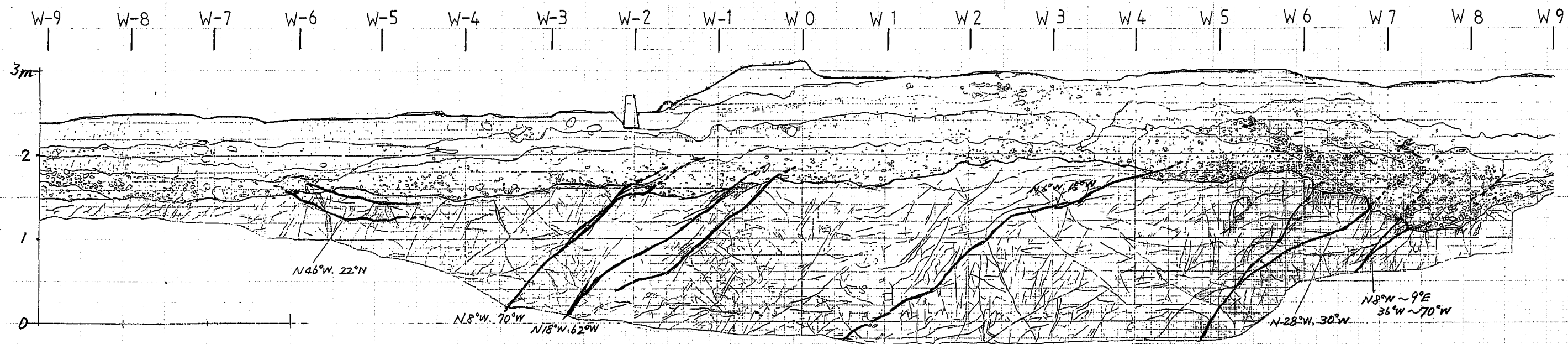
A トレンチ壁面スケッチ (縮尺1:20) 北西側壁面
暮坂峠断層 (夢前町護持)

E 6 E 5 E 4 E 3 E 2

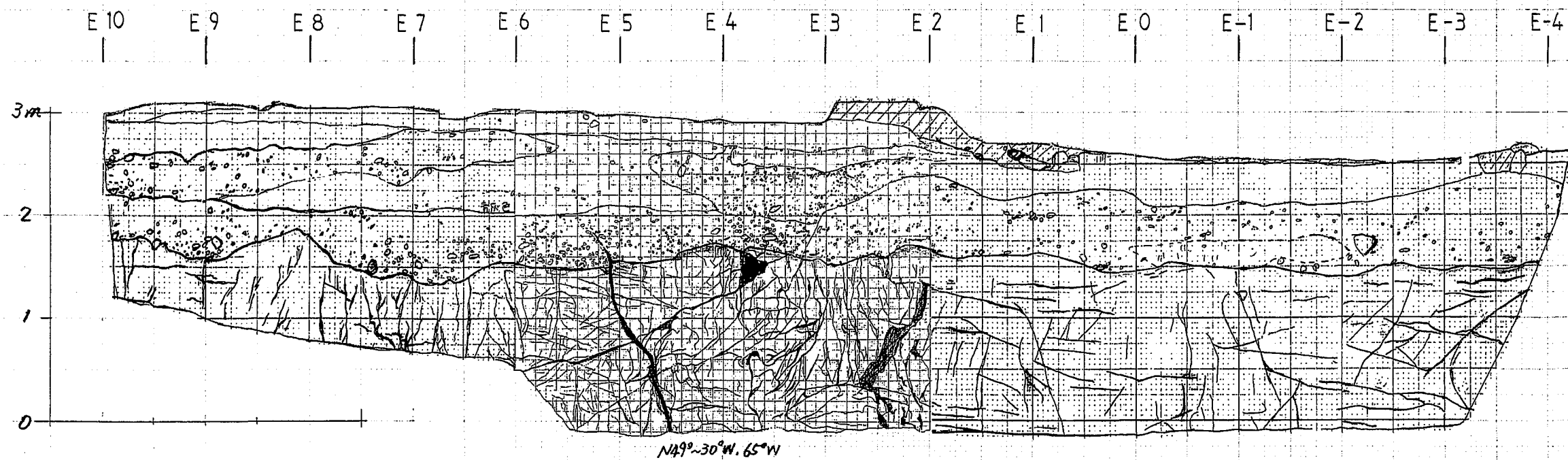


A トレンチ壁面スケッチ (縮尺1:20) 南東側壁面

暮坂峠断層 (夢前町護持)



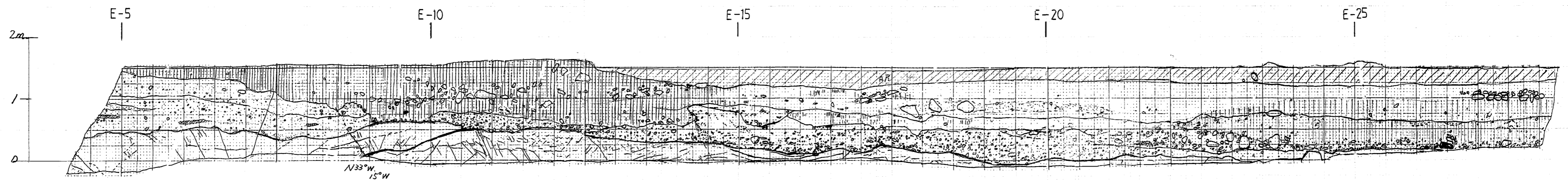
北西側壁面



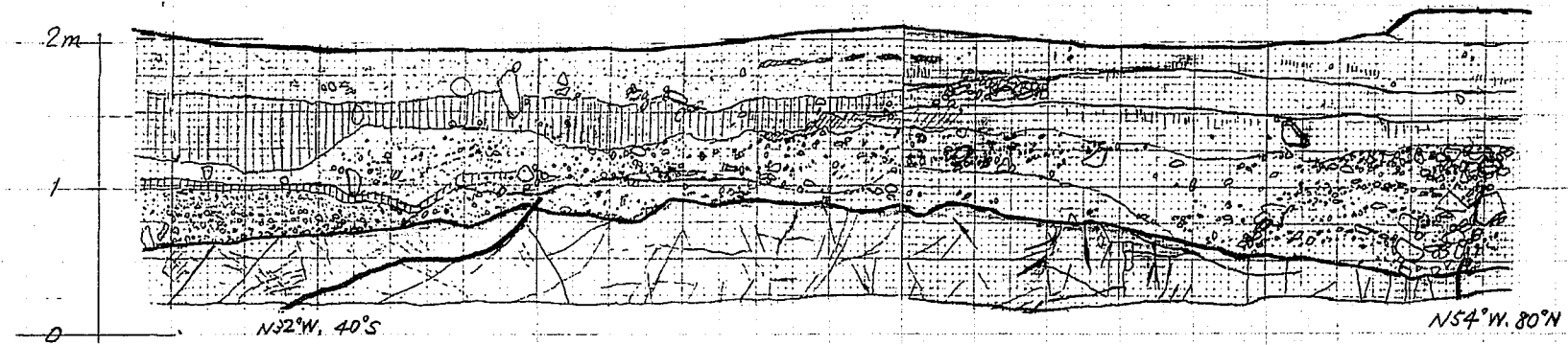
南東側壁面

A トレンチ壁面スケッチ (縮尺1:50)

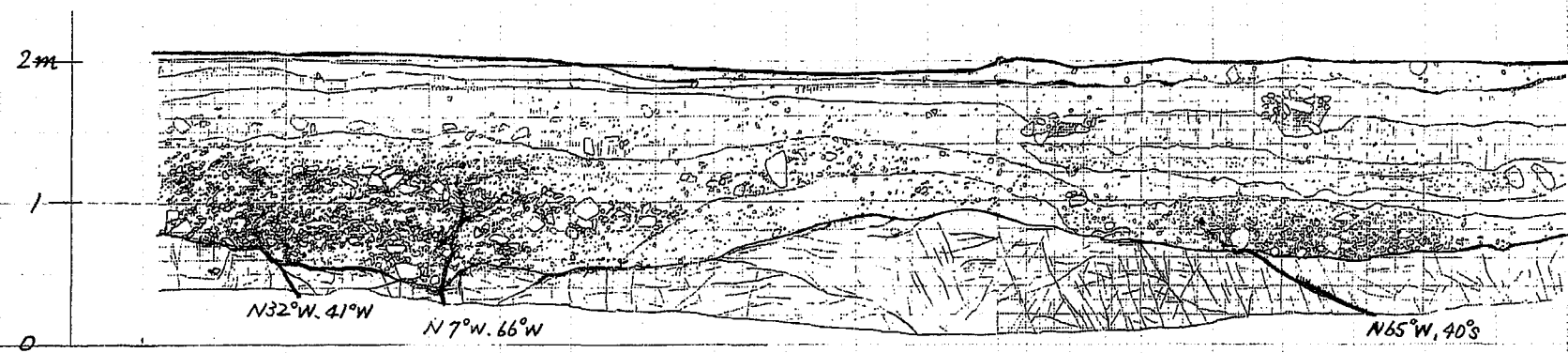
暮坂峠断層 (夢前町護持)



B トレンチ壁面スケッチ (縮尺1:50) 南東側壁面



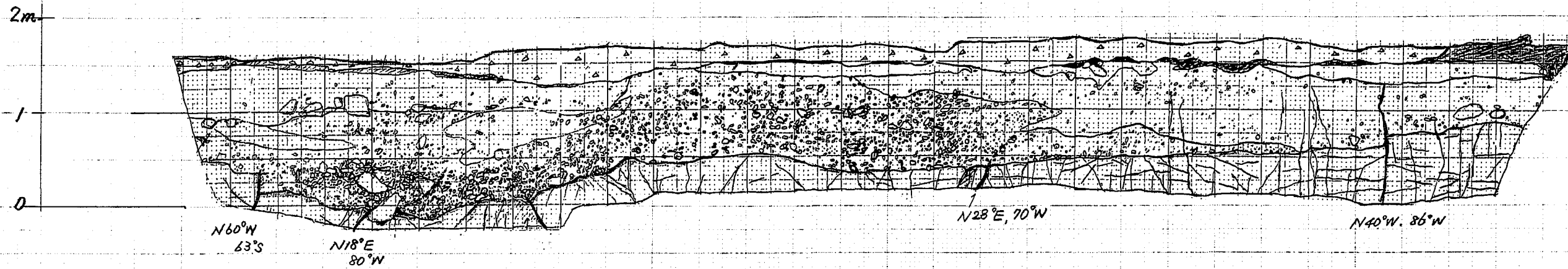
北西側壁面



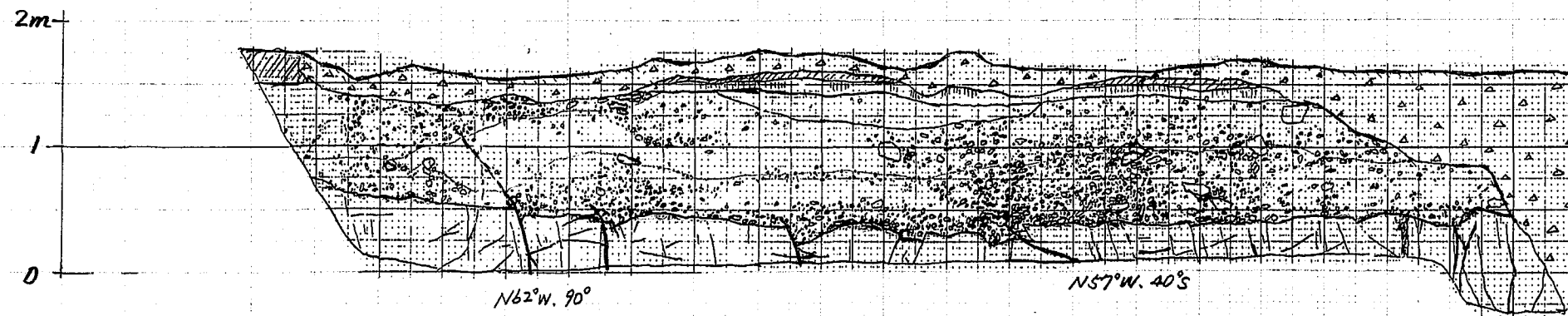
南東側壁面

Cトレンチ壁面スケッチ (縮尺1:50)

暮坂峠断層 (夢前町護持)



北側壁面




南側壁面


Dトレンチ壁面スケッチ (縮尺1:50)

暮坂峠断層 (夢前町護持)


北西側壁面



南東側壁面




南東側壁面




暮坂峠断層（夢前町護持） Bトレンチ壁面写真

南東側壁面



北西側壁面



北側壁面

1 m

1 m

南側壁面

