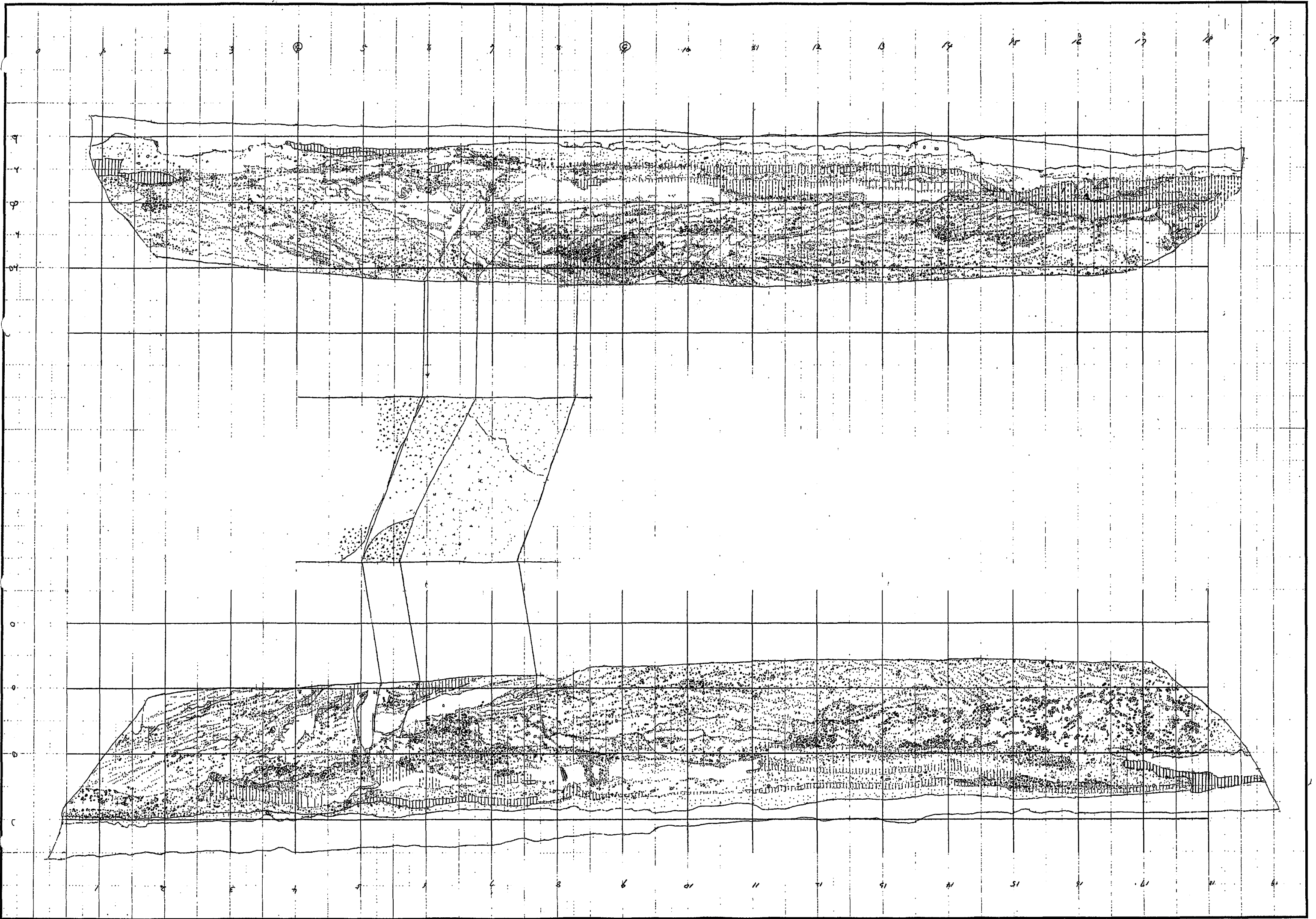



トレンチ調査資料《琵琶甲断層》





断層位置


琵琶甲断層《加西市琵琶甲》トレンチ・北西側壁面写真



琵琶甲断層《加西市琵琶甲》トレンチ・北西側壁面断層付近の写真
詳細はスケッチ参照

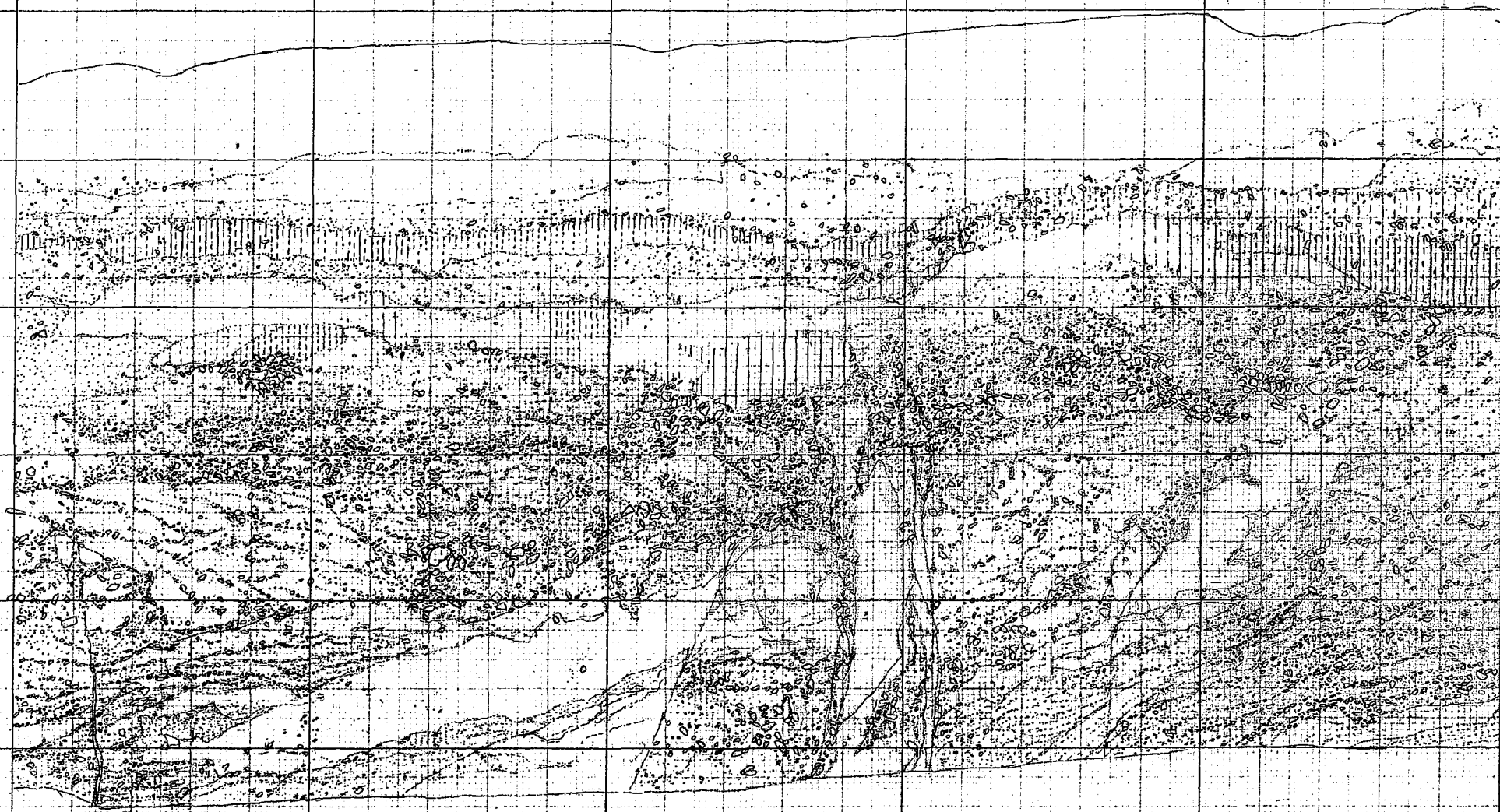


琵琶甲断層《加西市琵琶甲》トレンチ・南東側壁面写真付近の写真
詳細はスケッチ参照



琵琶甲断層《加西市琵琶甲》トレンチ・南東側壁面写真

W面

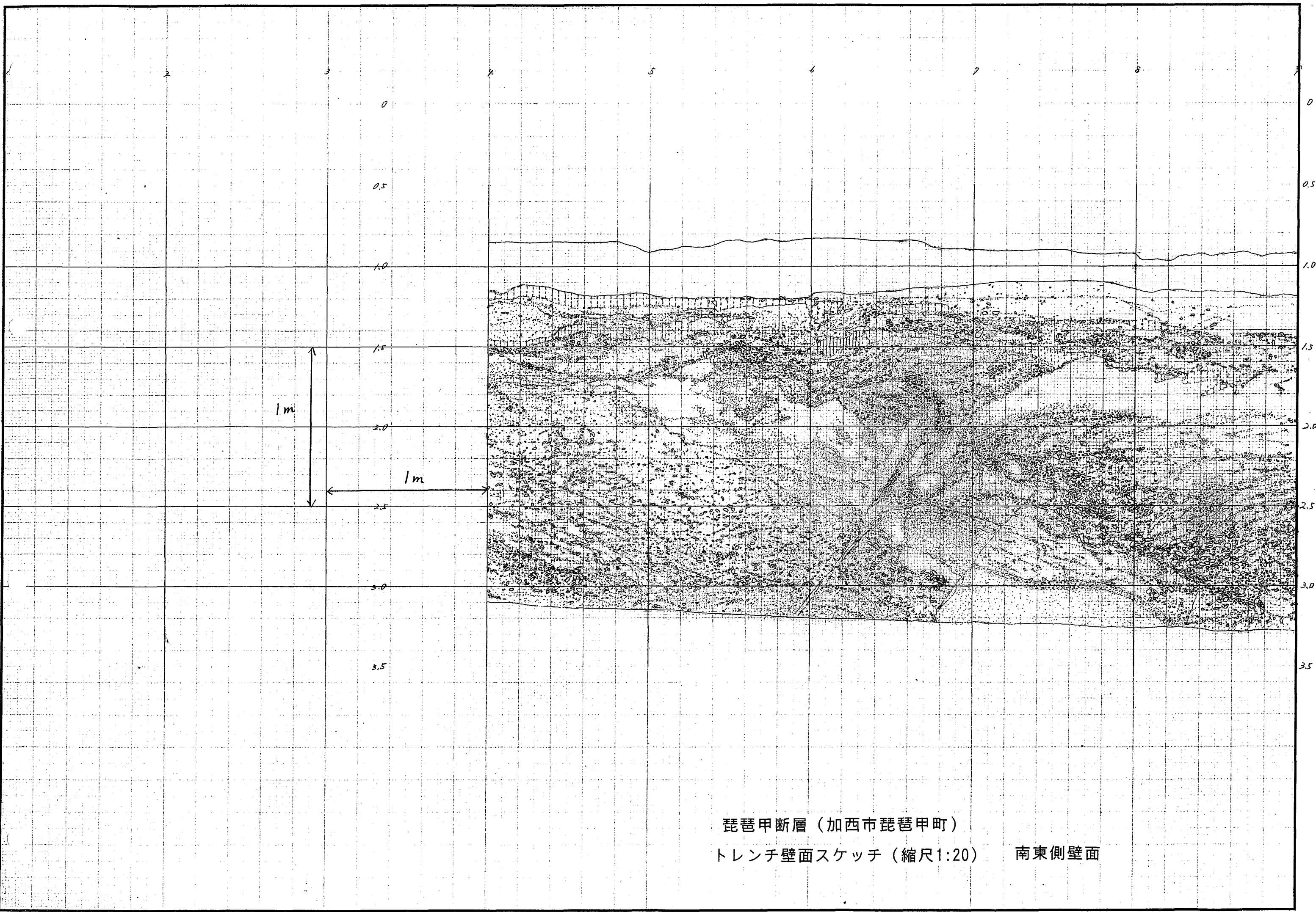


断面 $N 76^{\circ} W, N 30^{\circ} \sim 34^{\circ} W$

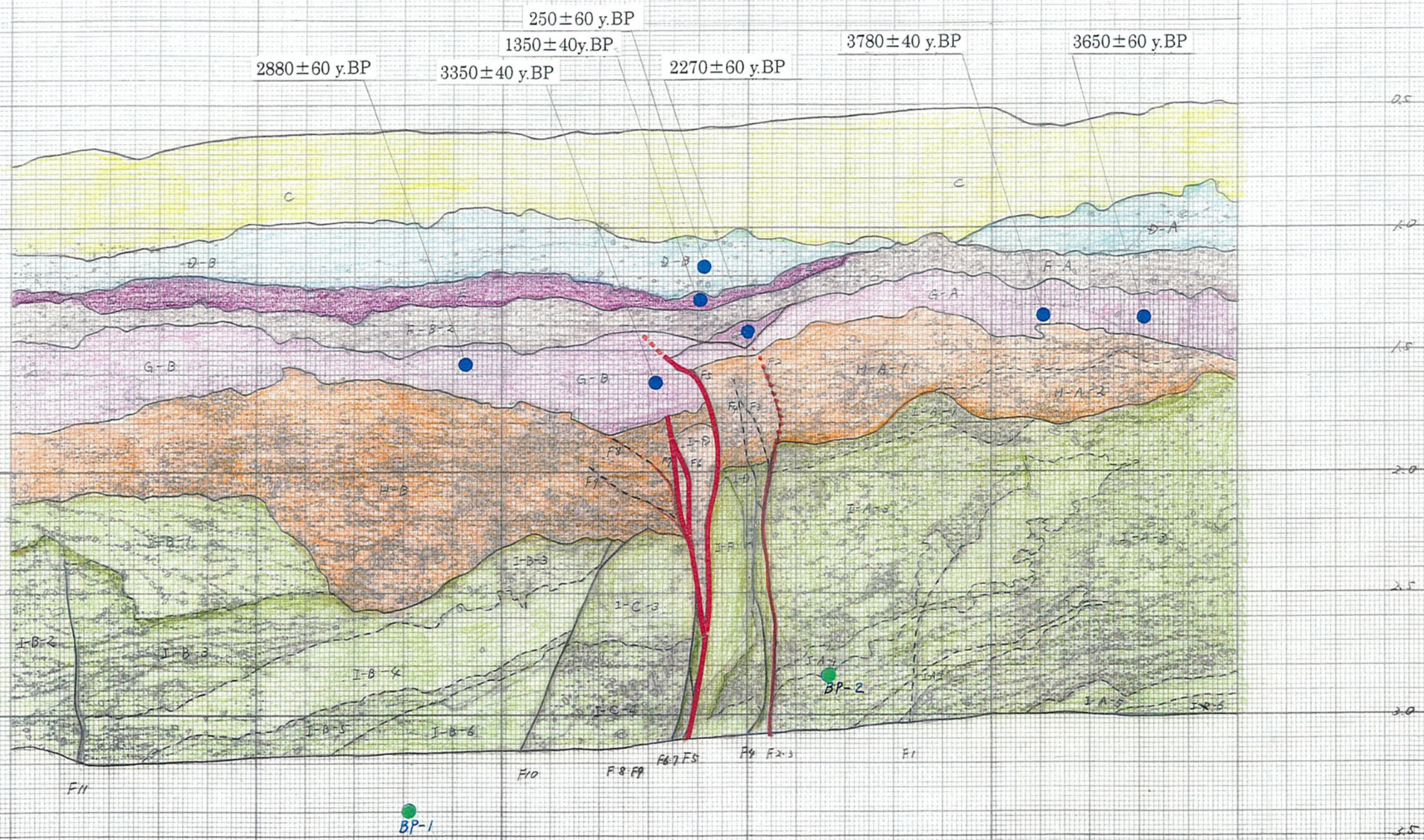
琵琶甲断層 (加西市琵琶甲町)

トレンチ壁面スケッチ (縮尺1:20)

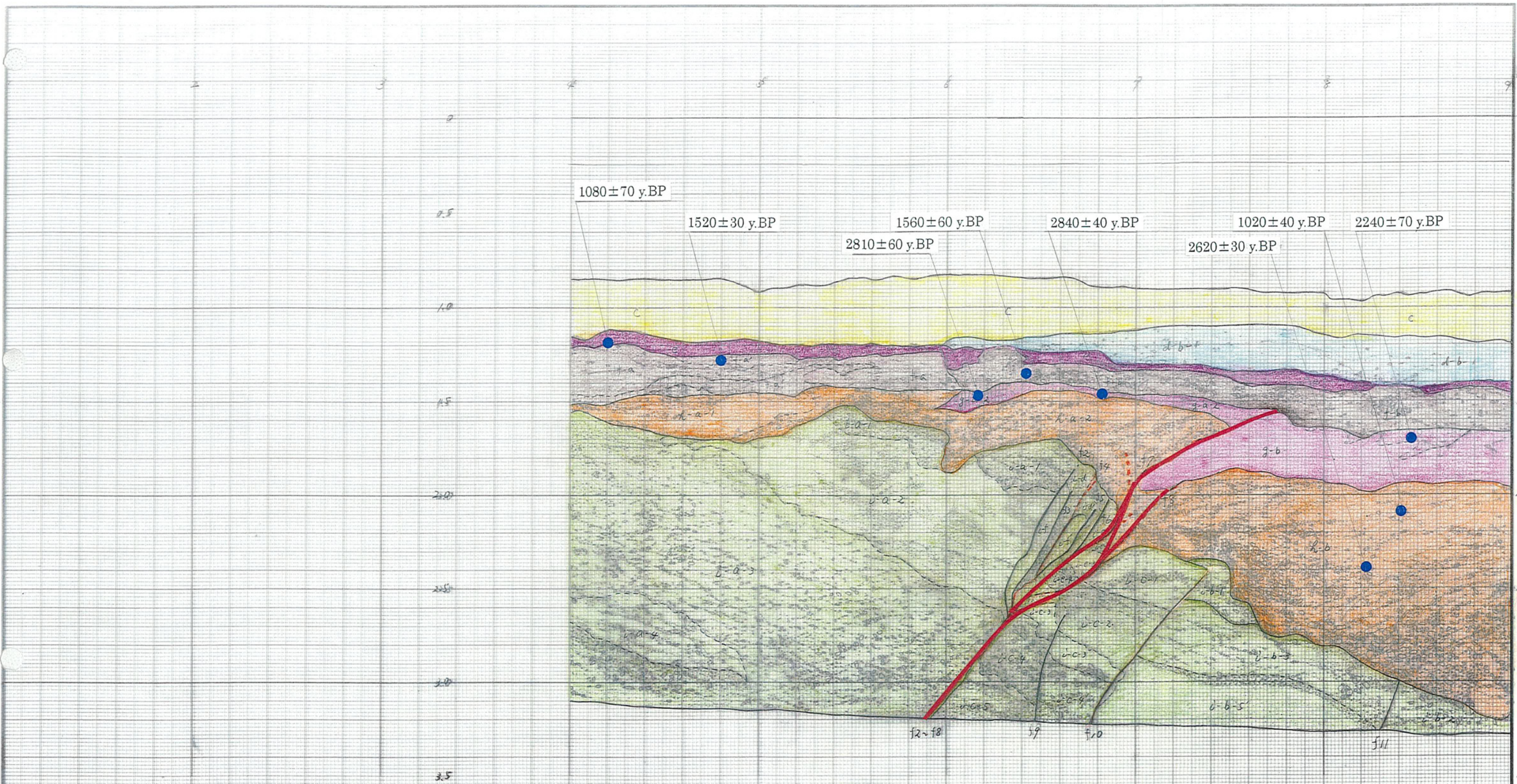
北西側壁面



琵琶甲断層（加西市琵琶甲町）
トレンチ壁面スケッチ（縮尺1:20） 南東側壁面



琵琶甲断層《加西市琵琶甲》トレンチ・北西側壁面スケッチ



琵琶甲断層《加西市琵琶甲》トレンチ・南東側壁面スケッチ