


ボーリング柱状図及びコア写真

加西市琵琶甲町地区

平成11年度兵庫県地域活断層調査(山崎断層帯)業務


BW-1 深度 0.00m ~ 10.00m





平成11年度兵庫県地域活断層調査(山崎断層帯)業務

BW-2 深度 0.00 m ~ 10.00 m






夢前町護持地区

平成11年度兵庫県地域活断層調査(山崎断層帯)業務

Bg-1 深度 0.00m ~ 6.00m






平成11年度兵庫県地域活断層調査(山崎断層帯)業務  
Bg-2 深度 0.00m ~ 6.00m













稻美町草谷地区

平成11年度兵庫県地域活断層調査(山崎断層帯)業務  
Bk-1 深度0.00 m ~ 10.00 m





平成11年度兵庫県地域活断層調査(山崎断層帯)業務  
Bk-2 深度0.00 m ~ 10.00 m





平成11年度兵庫県地域活断層調査(山崎断層帯)業務  
Bk-3 深度0.00 m ~ 10.00 m





平成11年度兵庫県地域活断層調査(山崎断層帯)業務

Bk-4 深度0.00 m ~ 10.00 m



